









LEGENDA

- Sistema idrografico principale
- Sorgenti di acqua termale
- M Pozzi
- Sorgenti
- Superfici boscate
- Riserva naturale del Monte Penna
- SIR
- ARPA, AR
- Geotopi
- Patrimonio speleologico
- Vie Cave
- Confine comunale



LA CITTA' DEL TUFO

PROGETTO PER IL PIANO STRUTTURALE
COORDINATO DEI COMUNI DI
CASTELL'AZZARA
PITIGLIANO
SORANO

Gruppo di lavoro:

REGIONE TOSCANA
D.G. Politiche Ambientali e Territoriali
Prof. Giuseppe De Luca (coordinamento)
arch. Cinzia Gandolfi
arch. Sandro Ciabatti
dott. Paolo Chelli
dott. Luigi Micheli
geom. Alessandro Tognetti

Collaboratori:
arch. Massimo Del Bono
arch. Massimo Basso
dott. Manrico Benelli per gli aspetti della
valutazione integrata

D.G. Politiche Formative, Beni e Attività culturali
arch. Maria Paola Maresca

PROVINCIA DI GROSSETO
Dipartimento Territorio-Ambiente-Sostenibilità
arch. P. Pettini (Direttore - Responsabile)
P.A. G. Nucci

Settore Sviluppo del Territorio
arch. L. Gracili (Dirigente)
geom. E. Cillerai
geol. R. Cinelli
arch. M. Scandroglio
agron. S. Piccini
ing. G. Fedeli
rag. G. Piscicchio

Collaboratori:
S. Sacchetti
A. Brunelli
A. Mazzoli

Settore Promozione Turistica
M. C. Mazzoli
D. Scavi
M. Cimentini

Settore Attività Produttive
M. Tozzi
A. Turacchi

Settore Studi e Statistica
S. Brandi

Settore Infrastrutture e Servizi Tecnici
M. Bartolucci
A. Scotto

Consulenza GIS
geom. Roberta Ravenni

COMUNE DI CASTELL'AZZARA
geom. Claudio Corazzi

COMUNE DI SORANO
geom. Gianfranco Giuliani

COMUNE DI PITIGLIANO
arch. Vasco Mosci
geom. Marzia Stefani

SOPRINTENDENZA PER I BENI ARCHITETTONICI E PER IL
PAESAGGIO PER LE PROVINCE DI SIENA E GROSSETO
arch. Nicoletta Maiali
arch. Giordano Gasperoni

SOPRINTENDENZA PER I BENI ARCHEOLOGICI
PER LA TOSCANA
dott. Enrico Pellegrini

UFFICIO DI PIANO
prof. arch. Massimo Preite (coordinatore scientifico)
geom. Marzia Stefani (responsabile tecnico)
arch. Federica Falchi
arch. Simona Bonzori
arch. Barbara Oriandi
geom. Riccardo Fiorini
geom. Emilio Gilata

LaMMA CRES (Fondazione per il Clima e la Sostenibilità)
dott. Luca Angeli
dott. Roberto Costantini

Indagini geologiche
geol. Riccardo Martelli